

La navigation a changé

AvMap présente Geosat 6, le navigateur satellite qui vous offre un nouveau point de vue sur la navigation. Sophistiqué et au détail hyper soigné, Geosat 6 conjugue au design italien toute l'expérience de AvMap, qui depuis 13 ans réalise et développe des systèmes GPS de navigation.

A tout cela s'ajoute une petite, mais grande idée: le luxe de pouvoir choisir, grâce à son double mode de visualisation.

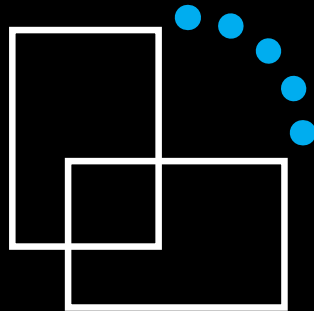
Un nouveau point de vue,
La fiabilité de toujours.

AvMAP
SATELLITE NAVIGATION

Votre voyage, Notre technologie.

Geosat

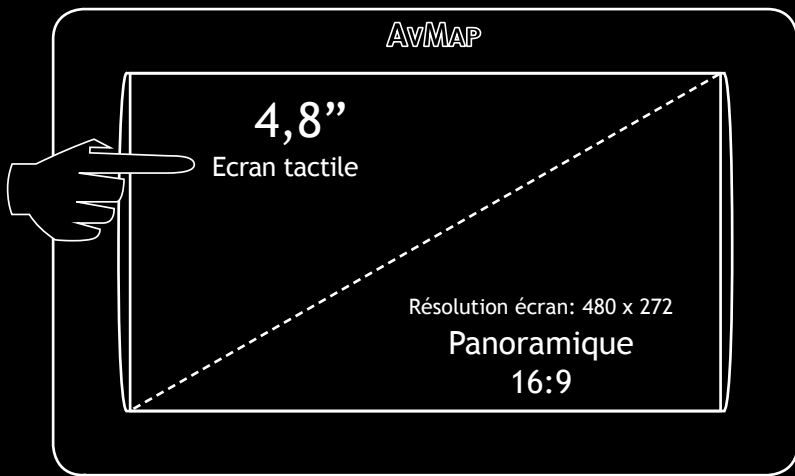
Changez votre Horizon.



Changez-le encore.




Design Italien



Couleur de façade: Noir Orion
Couleur de led: Bleu Électrique

2 haut-parleurs
Instructions vocales avec
«Textes en paroles»

Lecteur MP3 et MP4

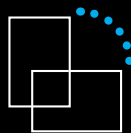


21 mm


Matériel du Châssis:
En métal - pour améliorer la
réception du GPS

Antenne GPS:
SirfStar III à 20 canaux

Support magnétique auto-alimenté pour
une fixation rapide et confortable: avec
capteur pour le passage automatique
du mode de visualisation horizontal au
mode vertical



Idéal comme visionneuse de photos





Programmez vos arrêts

Geosat 6 vous aide à planifier votre voyage pour qu'il soit parfait. Vous pouvez saisir l'itinéraire en insérant l'horaire de départ pour prévoir où prendre votre déjeuner ou l'endroit où faire votre plein d'essence. Seulement avec Geosat 6 vous pouvez planifier votre route dans tous les détails avant de partir, pour éviter contretemps et mauvaises surprises!

Créez votre itinéraire idéal

Non, tous les voyages ne sont pas identiques: parfois vous devez arriver au plus tôt, parfois vous désirez tout simplement voyager en relax pour jouir du panorama. Pour cette raison, Geosat 6 vous permet de choisir les critères pour calculer votre route idéale: vous désirez éviter des routes payantes même dans les centres habités ? Avec Geosat 6 vous pouvez le faire, parce que depuis plus de 10 ans, AvMap sait utiliser au mieux les données cartographiques fournies par Tele Atlas.

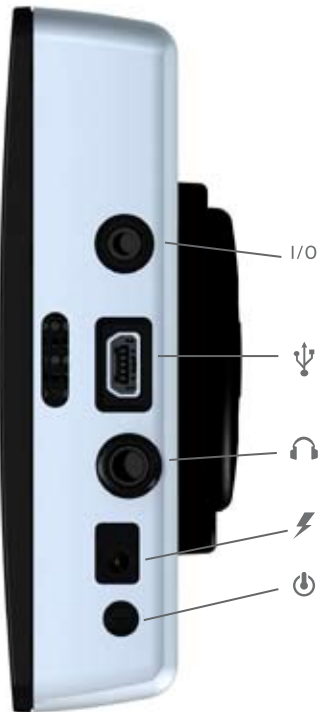
Ecoutez les instructions vocales détaillées

Geosat 6 vous conduit par des instructions vocales à chaque manœuvre . Grâce à la fonction «Textes en paroles» qui annonce les noms des rues (ex. "Tournez à gauche dans rue de Paris") vous pouvez conduire en toute sécurité sans distraire votre regard de la route .

Consultez votre Ordinateur de Voyage

Consultez en tout instant votre Ordinateur de Voyage. Ayez sous contrôle votre vitesse dans le graphique de vitesse, ainsi que le temps d'arrêt ou plein d'autres renseignements précieux.

Spécifications



Navigateur

- Dimensions: 133.6 mm x 83.4 mm x 28.6 mm
- Poids: 240gr
- Écran : LCD TFT Ecran tactile 4,8" 16/9 (168 x 102 mm)
- Résolution: 480x272
- Luminosité écran: 350 cd /m2
- Couleurs écran: 65K
- Mémoire interne 128 Moctets de NAND + 64Moctets DRAM
- Récepteur GPS: Sirf Star III
- Processeur: Freescale IMx31 - ARM11 520MHz
- Batterie: : ion-lithium Polymer 1600mAh
Autonomie environ 4 heures
- 2 haut-parleurs
- Support auto-alimenté
- Port supplémentaire pour alimentation
- Sortie audio pour oreillette
- Port USB maître/esclave
- Port série TMC / localisateur
- Emplacement pour carte SD
- Récepteur télécommande

Cartes

- Tele Atlas de très haute qualité
(lire côté supérieur pour couverture)
- Plus de 2 millions de Points d'intérêt en Europe, 11 millions dans l'Amérique du Nord
 - Limitations de vitesse
 - Possibilité d'enrichir votre carte par POI dynamiques
 - Sauvegarde jusqu'à 1000 adresses personnelles



Logiciel

- Modes de Navigation horizontal ou vertical
- Visualisation 2D, 3D, nocturne
- Instructions vocales pour toute manœuvre
- Recherche par code postal
- Recherche par coordonnées Latitude et Longitude
- Le meilleur parcours : le plus court ou le plus rapide, hors route, routes piétonnes, éviter autoroutes, demi-tours, aires habitées, chemins non pavés.
- Touche rapide 'conduisez-moi à la maison'
- Programmeur d'arrêts
- Touche rapide 'Où suis-je'
- Ordinateur de bord
- Lecteur mp3 et mp4

Cartes

AvMap utilise les cartes Tele Atlas:
les données les plus détaillées et actuelles

Europe (2 GB)

La carte européenne inclut 34 Pays

Allemagne, Andorre, Autriche, Belgique, Croatie, Danemark, Espagne, Estonie, Finlande, France, Gibraltar, Grèce, Hongrie, Italie, Lettonie, Liechtenstein, Lituanie, Luxembourg, Norvège, Pays Bas, Pologne, Portugal, Principauté de Monaco, République d'Irlande, République Tchèque, Royaume Uni, Russie, San Marino, Slovaquie, Slovénie (source Tele Atlas et Monolit), Suède, Suisse, Turquie, Vatican.

Amérique du Nord (2 GB)

USA + Canada

Cartes Régionales (512 MB)

UK et Irlande / UK et Irlande élargies / Europe du Nord / Benelux / Benelux élargi / Allemagne / DACH / Europe du Centre / Europe de l'Est / Europe de l'Est élargie / Italie / Grèce et Turquie / Péninsule Ibérique / France / Brésil / Afrique du Sud

Navigateur satellite Geosat



www.geosat-gps.fr

AvMAP
SATELLITE NAVIGATION